

CAIXA BL
ESCALA 1:25

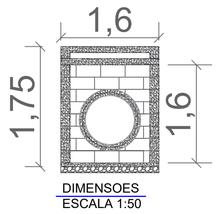

DIMENSOES
ESCALA 1:50

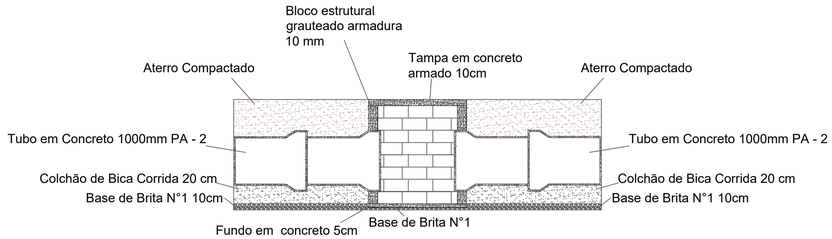

CORTE AA
ESCALA 1:50

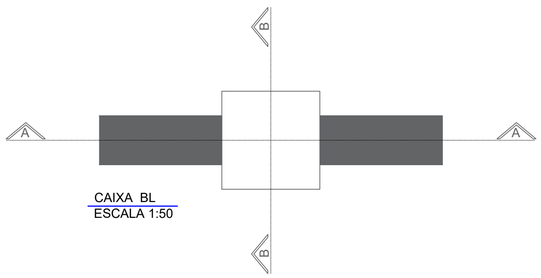

CAIXA BL
ESCALA 1:50

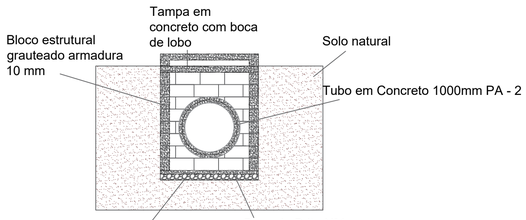

CORTE BB
ESCALA 1:50

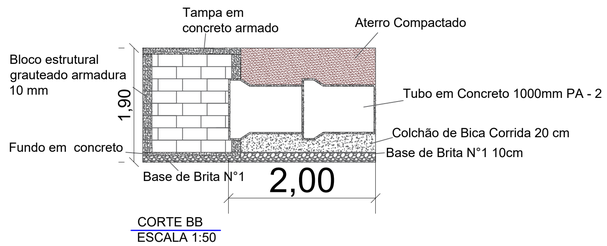

CORTE BB
ESCALA 1:50

PROJETO BÁSICO

PAVIMENTAÇÃO

ESCALAS
INDICADAS

FOLHA
3/5

PREFEITURA MUNICIPAL DA ESTÂNCIA BALNEÁRIA DE UBATUBA
Rua Dona Maria Alves, 865 - Ubatuba - SP - CEP 11690-156 - Tel.: (012) 3834-1000

ASSUNTO: DRENAGEM SUBTERRANE EM VIAS DO BAIRRO PEREQUE MIRIM

LOCAL: AV.MARGINAL - PEREQUÊ MIRIM

PROPRIETÁRIO: PREFEITURA MUNICIPAL DE UBATUBA

Escalas indicadas

SITUAÇÃO
SEM ESCALA

Declaro que a aprovação do projeto não implica no reconhecimento, por parte da Prefeitura, do direito de propriedade do terreno.

FLAVIA COMITTE DO NASCIMENTO:26485891803

Assinado digitalmente por FLAVIA COMITTE DO NASCIMENTO:26485891803
DN: c=BR, o=ICP-Brasil, ou=AR SOLUTI, ou=AR SOLUTI v5, ou=07916040000103, ou=07916040000103, cn=FLAVIA COMITTE DO NASCIMENTO:26485891803
Razão: Eu sou o autor deste documento
Localização: Ubatuba-sp.gov.br
Data: 2026.04.29 11:54:20 -03'00'

PREFEITA MUNICIPAL DE UBATUBA
FLAVIA COMITTE DO NASCIMENTO

gov.br
Documento assinado digitalmente
JOSE CARLOS VITAL
Data: 29/04/2026 10:05:31-0300
Verifique em https://validar.iti.gov.br

QUADRO DE ÁREAS:

ENG. JOSÉ CARLOS VITAL - CREA -
AUTOR DO PROJETO E RESPONSÁVEL TÉCNICO
ART:
CREA: